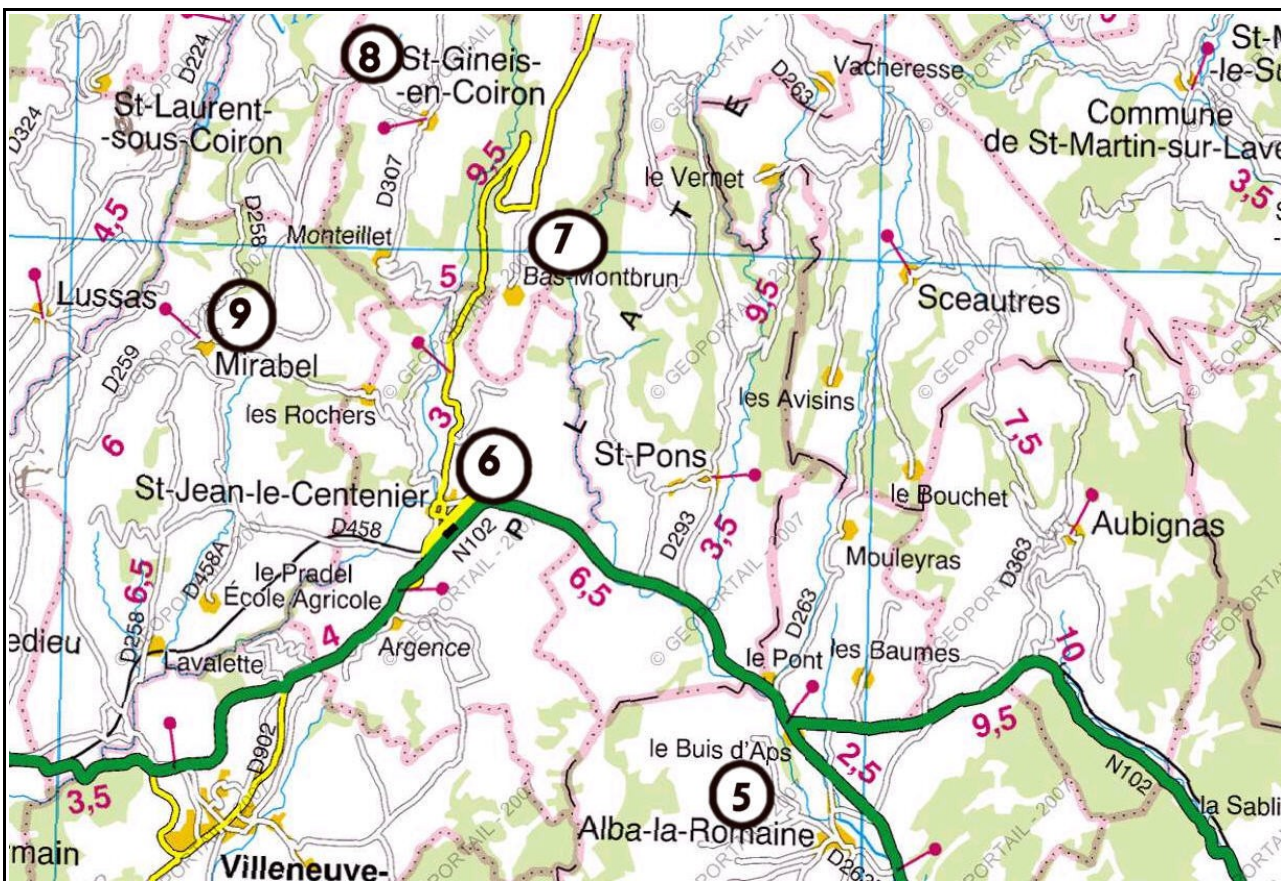
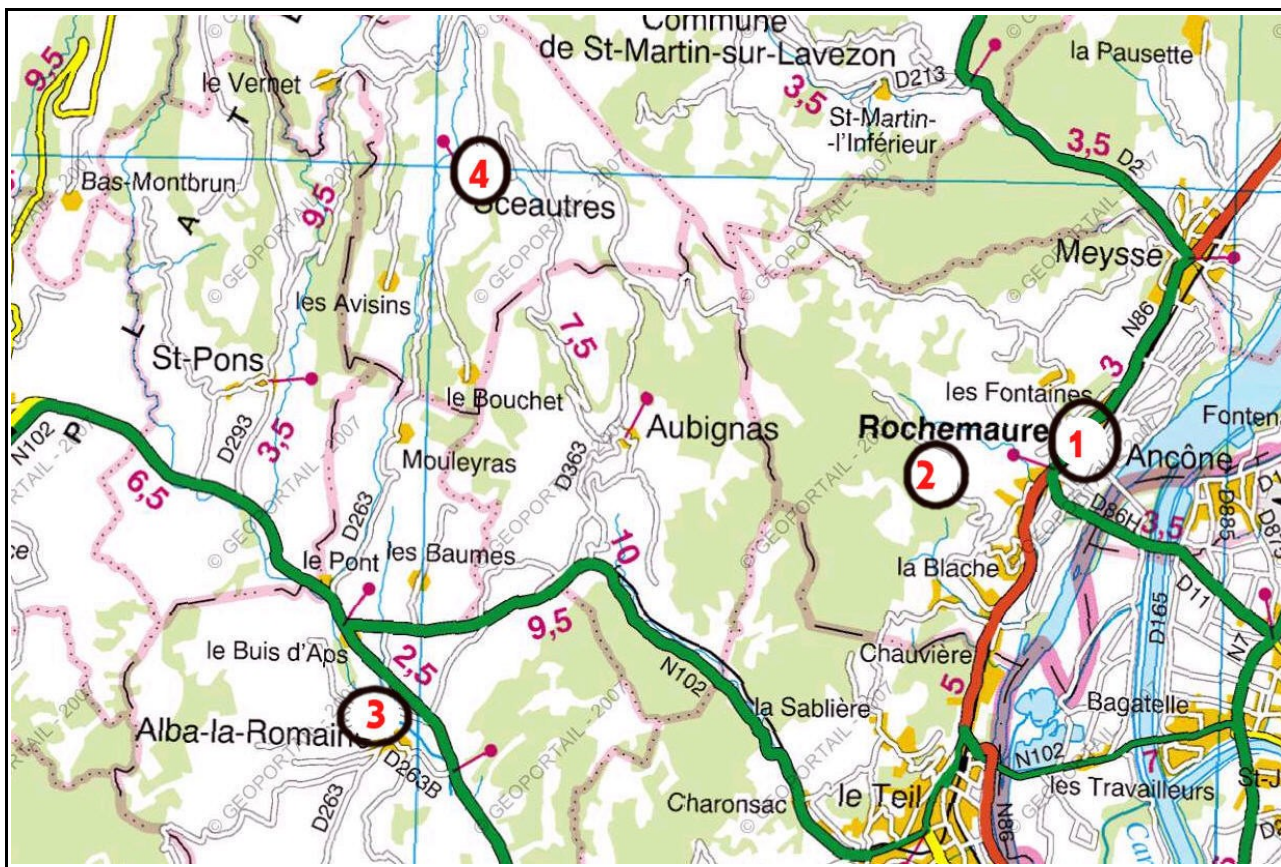
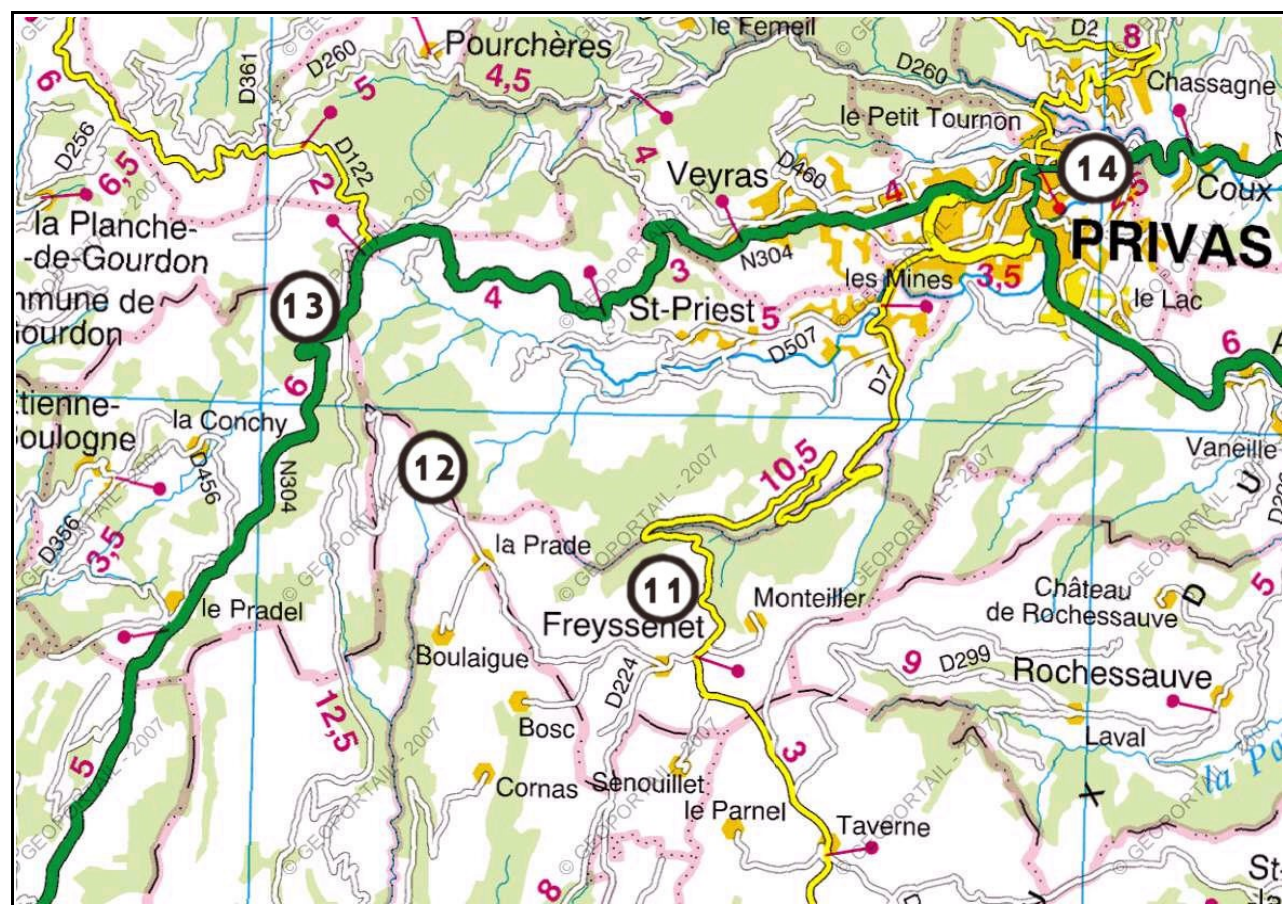
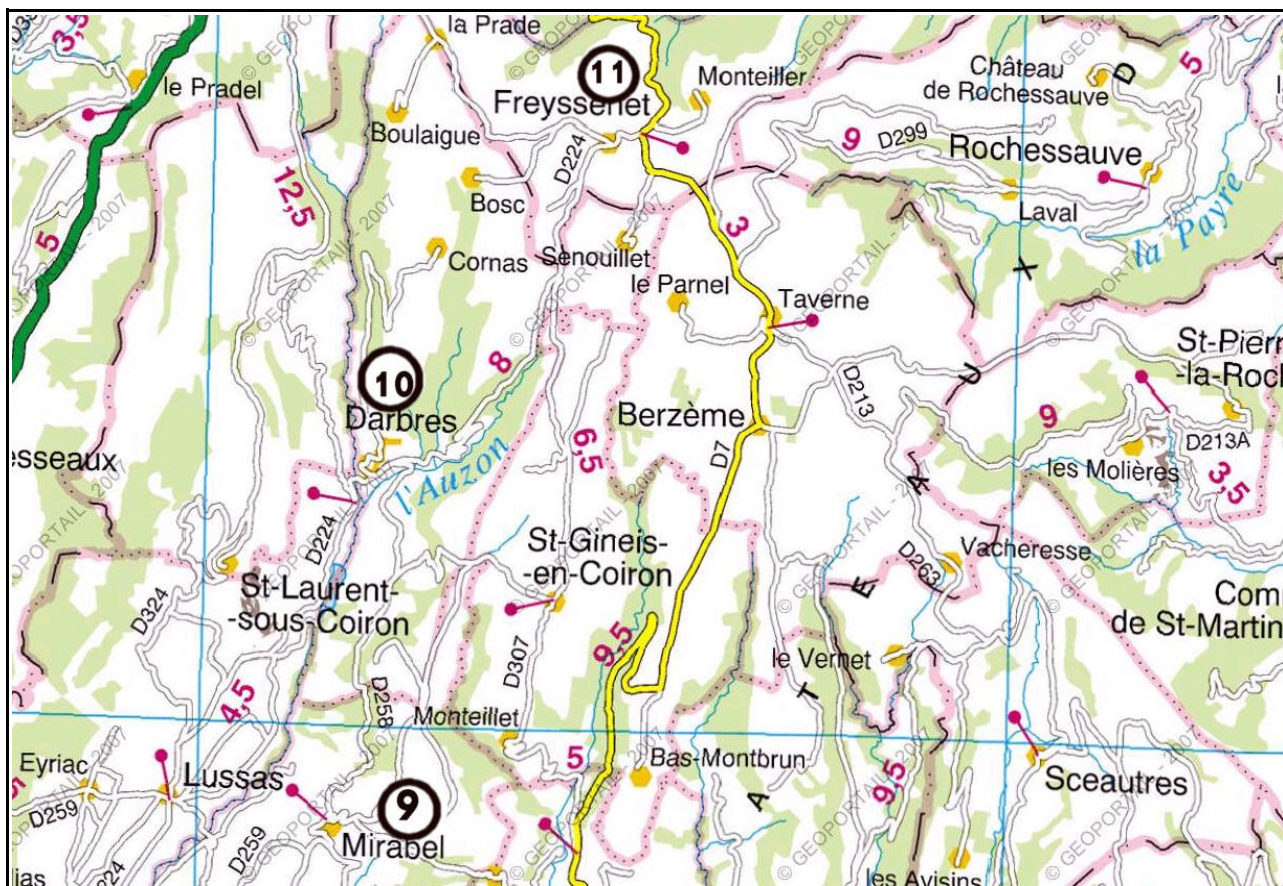


Sortie géologique N°1 en en Ardèche : APBG juillet 2008

Rendez-vous à **Rochemaure** (9h 15 au parking à gauche à l'entrée du village de Rochemaure) ; départ 9h 30 direction Montagne des Anges au SW du village de Rochemaure. Notez bien les coordonnées téléphoniques : 06 78 97 76 26 M. J-M Berthier et 06 85 86 45 50 M. Daniel Fournier





Sortie géologique N°1 en en Ardèche : APBG juillet 2008

1er arrêt : ancien lac de lave et panorama

Montagne des Anges -----> Le Teil -----> Alba -----> Sceautres

2em arrêt : le neck de Sceautres randonnée

Pique-nique

Sceautres-----> Alba-----> St jean le Centenier -----> les balmes de Montbrun

3em arrêt : Habitats troglodytiques creusées dans les projections volcaniques randonnée

St Jean le Centenier -----> St Gineis en Coiron -----> Mirabel

4em arrêt : mise en place des coulées sommitales des Coirons panorama

Mirabel -----> Darbres -----> Freyssenet

5em arrêt : dépôts pyroclastiques du Goulet de la Soulière arrêt bord de route

Col de la Soulière-----> Col de l'escrinet-----> Privas -----> retour maison

Routes étroites il va falloir se regrouper dans les voitures

Prévoir chaussures de marche

Notez bien les coordonnées téléphoniques :

06 78 97 76 26 M. J-M Berthier

et

06 85 86 45 50 M. Daniel Fournier